

actualització i modificacions sobre cartografia oficial 1984/1987 presentada

plànol número

22

data

gener 2006

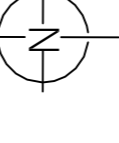
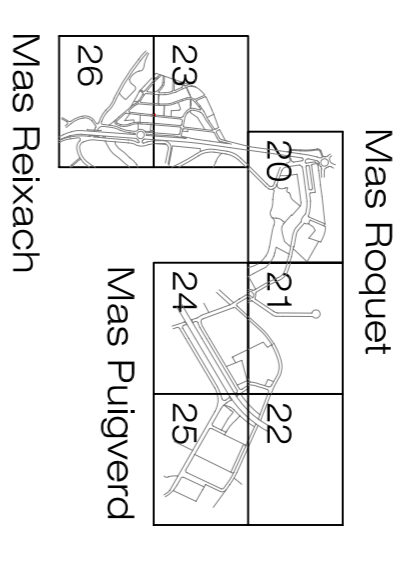
ajuntament de palafrons

pla general d'ordenació territorial i urbana

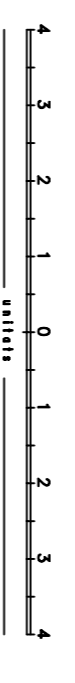
- revisió del planejament -

nom del plànol

zonificació i ordenació detallada del sòl urba



escala 1/1.000



CODI D'IDENTIFICACIÓ

SISTEMES

- S1. viari
- S2. ferroviari
- S3. protecció de sistemes generals
- S4. protecció de torrents i fondalades
- S5. parc forestal
- S6. parc urbà
- S7. equipaments socials d'activitats
- S8. equipaments culturals-documents
- S9. equipaments de la salut
- S10. equipaments de lleure
- S11. equipaments tècnics

SÒL URBÀ

- U1. via històrica
- U2. suburrbana en fronts continus
- U3. suburrbana en ocupacions flexibles
- U4. ciutat-jardí
- U5. industrial
- U6. polígon d'activitats
- U7. polígon d'indústria d'alta tecnologia
- U8. sector o entitat de conservació

SÒL URBANITZABLE

- V1. creixement dens
- V2. creixement en ciutat-jardí
- V3. creixement industrial i activitats
- V4. creixement de petites activitats

SÒL NO URBANITZABLE

- R1. agrícola
- R2. agrícola complementari
- R3. agrícola d'irrigació
- R4. forestal

ELEMENTS COMPLEMENTARIS DE LA QUALIFICACIÓ DEL SÒL

- X1. indrets i paratges orientats natural
- X2. edificis i conjunts d'interès arquitectònic i urbà
- X3. activitats especials en sòl no urbanitzable
- OO. itinerari de potenciaments territorials
- límit d'àrea orientada ambiental
- límit d'àrea orientada patrimonial

