

nom del plànol

cursos d'aigua, àrees humides i aqüífer

actualització infraestructures sobre cartografies digitals 1994 / 1997 ensambdades

arquitecte director, josep-ramon amer i elies

ajuntament de palafolls

pla general d'ordenació territorial i urbana

— revisió del planejament —

plànol nombre

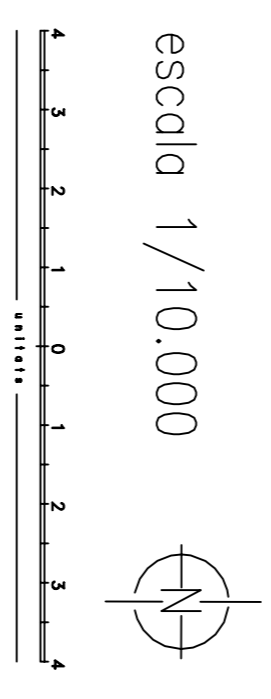
08

data

desembre 2001


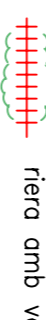
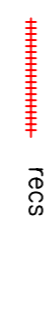



serie

anàlisi



escala 1/10.000

LLEGENDA

-  curs del riu
-  riera amb vegetació de ribera
-  recs
-  olgumoll, estany, bosc humit
-  aqüífer superficial
-  aqüífer profund