

compatibilitat de les xarxes amb les obres internes dels sectors **485**

nom del plànol

— accessos generals
— abastament general d'aigua
— col·lector gen. residuals
— xarxa d'electricitat
■ E.T.
 depuradora d existent
 obres internes

Joseph-Raimon Amer i Elies, arqte

escala 1:10.000

Diligència per fer constar que la Comissió Territorial d'Urbanisme de Barcelona, en sessió de 30 de setembre de 2010, va adoptar l'acord següent:

-1 Aprovar definitivament el Pla especial urbanístic d'infraestructures dels sectors industrials de mas Puigverd, de Palafolls, tot incorporant d'ofici les prescripcions següents:

1.1. S'incorpora a la documentació del Pla especial el volum "Memòria i determinacions" datat de setembre de 2010 i tramès per l'Ajuntament en data 27 de setembre de 2010, que substitueix el verificat pel Ple municipal en la sessió de 2 de juliol de 2010.

1.2. Es suprimeix el traçat del vià que travessa el sector 27 dels plànols 8 i 9 del Pla especial.

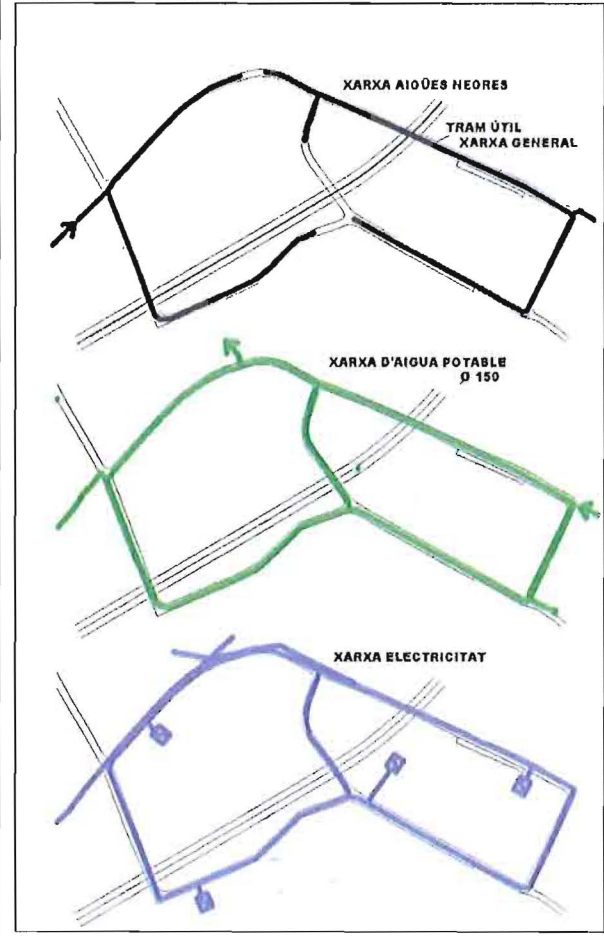
1.3. S'incorpora en l'apartat "Càrregues urbanístiques de la propietat", apartat a), el redactat següent: "(c) de la xarxa viària d'accessos generals identificada en el plànol 8 d'aquest Pla especial".

La secretària de la Comissió Territorial d'Urbanisme de Barcelona

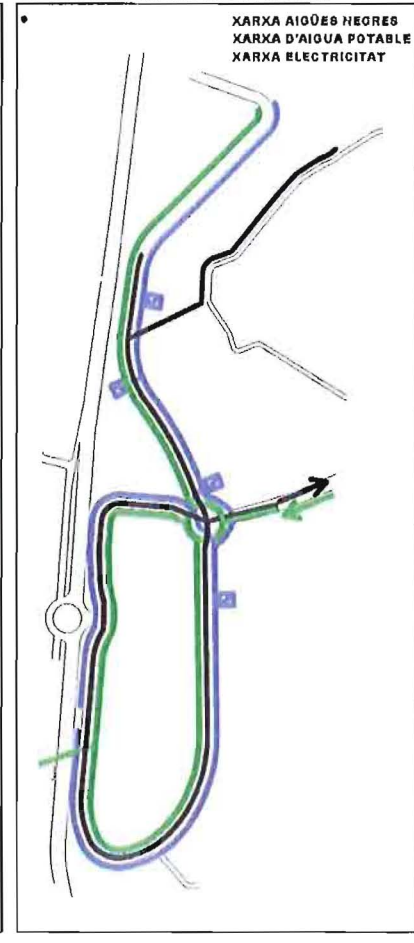
M. Teresa Mantó i Brats

M. Teresa Mantó i Brats

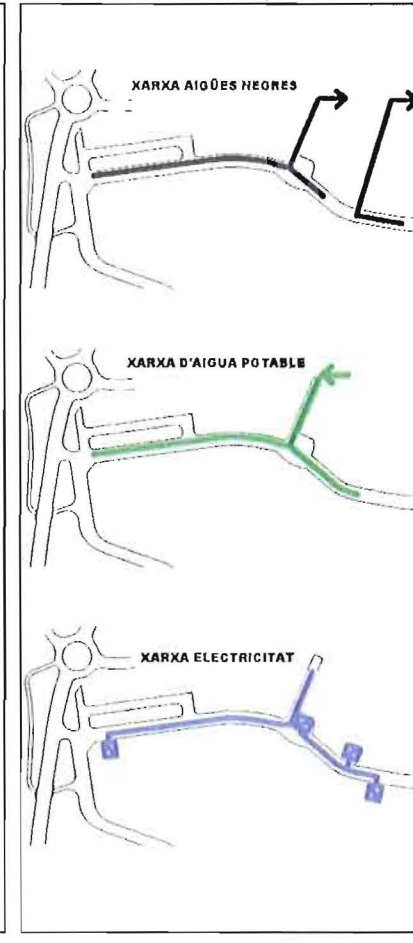
**SERVEIS INTERNES (EXECUTATS)
 SECTORS MAS PUIGVERD**



**SERVEIS INTERNES (EN EXECUCIÓ)
 SECTOR MAS REIXACH**



**SERVEIS INTERNES (EXECUTATS)
 SECTOR MAS ROQUET**



- SÒL URBÀ
- U1. via històrica
 - U2. suburbana en fronts contigus
 - U3. suburbana en ocupacions flexibles
 - U4. ciutat-jardí
 - U5. industrial
- perímetre d'unilat d'actuació UA, pla especial PERI, sector o entitat de conservació
- límit de fondària edificable, perímetre d'edificació o entorn de carreteres
- SÒL URBANITZABLE
- V1. creixement dens
 - V2. creixement en ciutat-jardí
 - V3. creixement industrial i d'activitats
 - V4. creixement de petites activitats
- SÒL NO URBANITZABLE
- R1. agrícola
 - R2. agrícola complementari
 - R3. agrícola d'entorn fluvial
 - R4. forestal
- ELEMENTS COMPLEMENTARIS DE LA QUALIFICACIÓ DEL SÒL
- X1. indrets i paisatges d'interès natural
 - X2. edificis i conjunts d'interès arquitectònic i urbà
 - X3. activitats especials en sòl no urbanitzable
- itinerari de potenciament territorial
- límit d'àrea d'interès ambiental
- límit d'àrea d'interès patrimonial