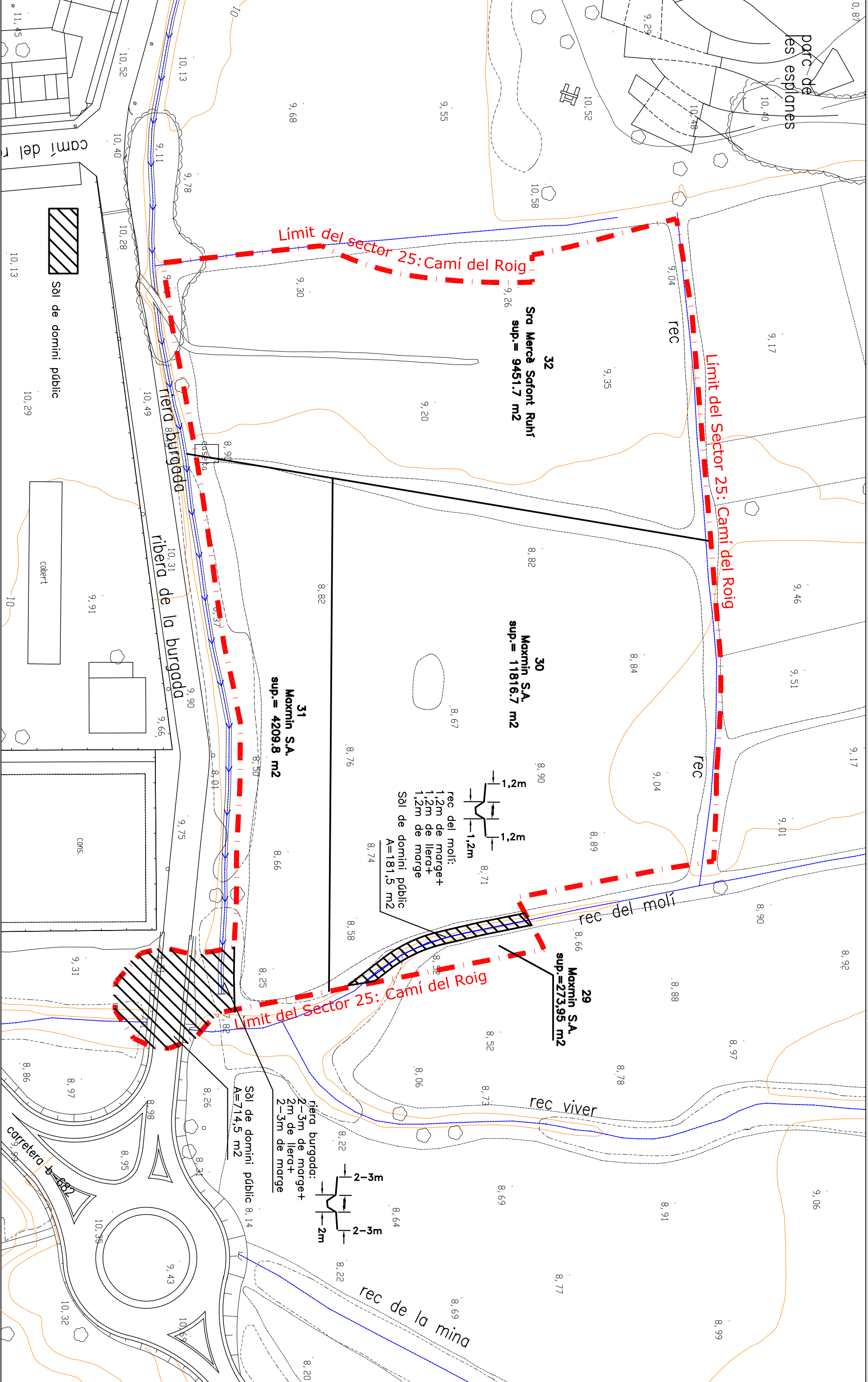


ajuntament de polígons  
 PLA PARCIAL D'ORDENACIÓ SECTOR 25, "CAMÍ DEL ROIG"  
 MARÇ 2006

5- PROPIETAT e 1/1000 arquitecte, josep-ramon omer i ellies  
 DEL SÒL



Límit del sector 25: Camí del Roig

Límit del Sector 25: Camí del Roig

Límit del Sector 25: Camí del Roig

32  
 Sra Mercè Safont Ruhl  
 sup. = 9451.7 m2

30  
 Maxmin S.A.  
 sup. = 11816.7 m2

31  
 Maxmin S.A.  
 sup. = 4209.8 m2

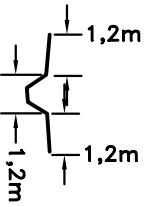
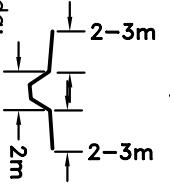
29  
 Maxmin S.A.  
 sup. = 273.95 m2

Sòl de domini públic  
 A=714,5 m2

Sòl de domini públic  
 A=181,5 m2

riera burgada:  
 2-3m de marge+  
 2m de llera+  
 2-3m de marge

rec del molí:  
 1,2m de marge+  
 1,2m de llera+  
 1,2m de marge



rec de la mina

Sòl de domini públic

cobert

COMS

camí del r

carretera

parc de  
 les esplanades

